
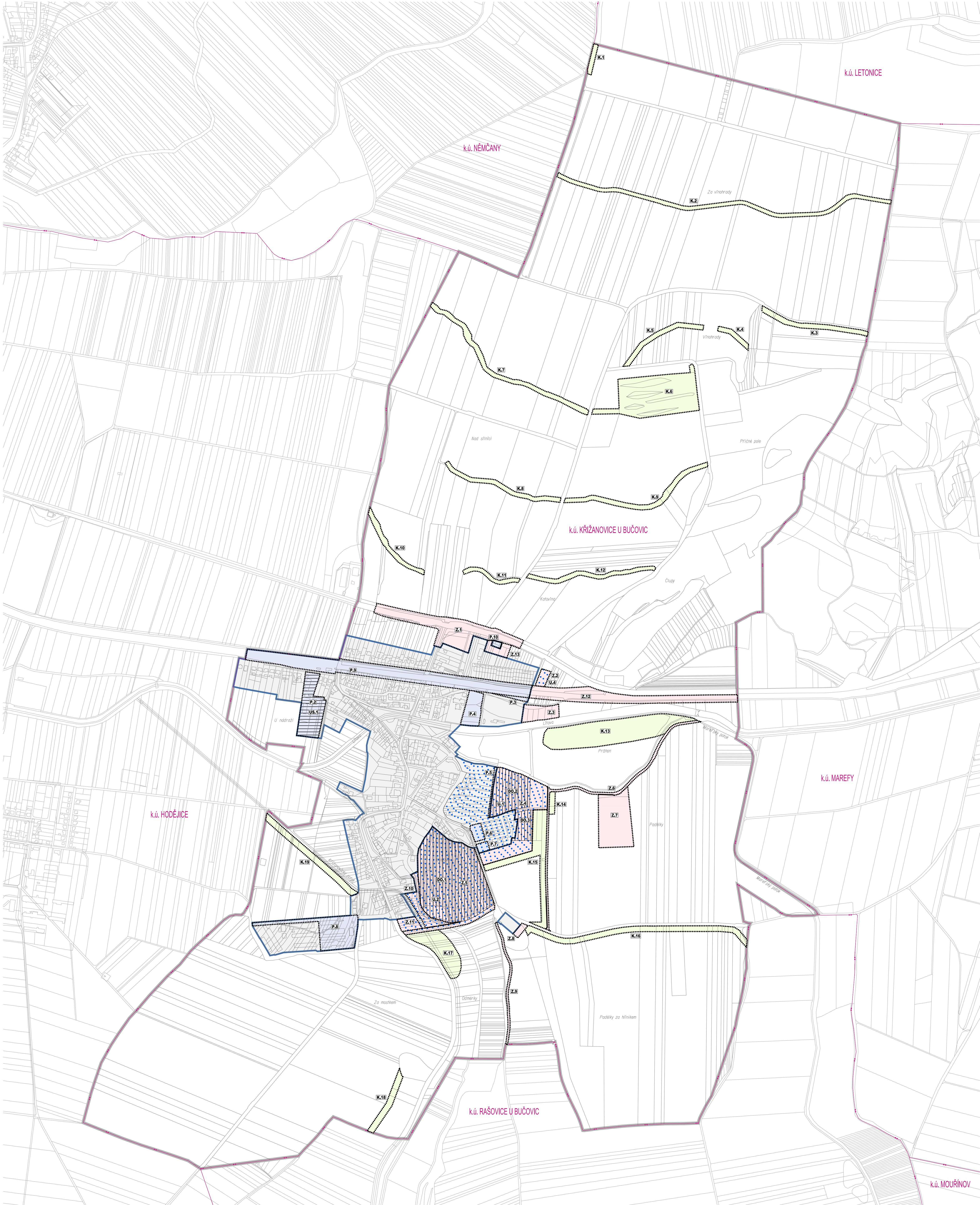


I/01 VÝKRES ZÁKLADNÍHO ČLENĚNÍ ÚZEMÍ



ÚZEMNÍ PLÁN



HRANICE

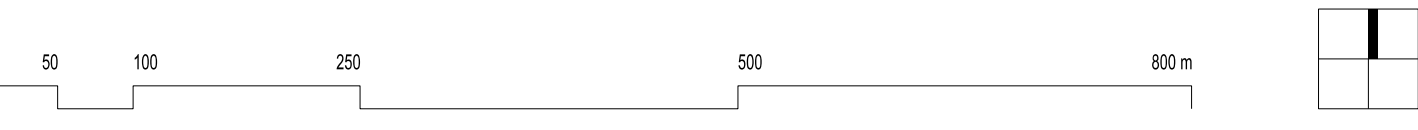
	HRANICE ŘEŠENÉHO ÚZEMÍ
	HRANICE ZASTAVĚNÉHO ÚZEMÍ
	ZASTAVITELNÉ PLOCHY
	PLOCHY PŘESTAVBY
	PLOCHY ZMĚN V KRAJINĚ
	ÚZEMNÍ REZERVA
	ČÁSTI ÚZEMNÍHO PLÁNU S PRVKY REGULÁČNÍHO PLÁNU

PLOCHY A KORIDORY, VE KTERÝCH JE ROZHODOVÁNÍ O ZMĚNÁCH V ÚZEMÍ POMOŽENO

	ZPRACOVÁNÍM ÚZEMNÍ STUDIE
	UZAVŘENÍM DOHODY O PARCELACI

PRVKY MAPOVÉHO DÍLA

	HRANICE KATASTRÁLNÍHO ÚZEMÍ A JEHO NÁZEV
	POLOHOVIS – KATASTRÁLNÍ MAPA



ZÁZNAM O ÚČINNOSTI

Spolupráce: Věry záměr plán vydat	Datum nabytí účinnosti záměrného plánu:
Zastupitelstvo obce Křižanovice	
Podpis: Městský úřad Bučovice, Jitřinecova 802, 695 91 Bučovice	
Opisovatel: Ing. Karel Trávník, vedoucí oddělení územního plánování a inženýringu	Podpis:

Zpracovatel: kresl.kryzic.architekti s.r.o., Samosková 410/15, 602 00 Brno	Podpis:
Garant projektu: doc. Ing. arch. Jitka Kryžická, Ph.D., ČKA 02872	
Projekční tým: doc. Ing. arch. Jitka Kryžická, Ph.D., Ing. arch. Jiří Křelík, Ing. arch. Bohuš Zoubek, Ing. arch. Jan Špiček, Ing. arch. Erik Hlaváč, Ing. arch. Jana Ševcůková, Ph.D.	
Doprovědi kreslárkou: Ing. Kateřina Pásková (státní ČKA s.r.o.)	Zábor půdního fondu: Ing. arch. Jiří Křelík
Technická kreslárkou – vnitřní hospodářství, záborové plány: Ing. Věra Štěpánková	Krajina: Ing. arch. Jiří Křelík
Technická kreslárkou – záborové plány: Ing. Karel Ryšávek	ÚSES: PŘÚD, Jih Kladenský (KČOP s.r.o.)
Název akce: ÚZEMNÍ PLÁN KŘIŽANOVICE	Datum: 2023
VYDÁNÍ	Formát: 840 x 640 mm
Název výkresu: VÝKRES ZÁKLADNÍHO ČLENĚNÍ ÚZEMÍ	Číslo výkresu: 0079_01
	Měřítko: 1 : 5 000
	Číslo výkresu: I/01